

ing RIED

ellohe

Ried

Joshofen

Herrenwörth

7- Gemarkung **JOSHOFEN**

1- Gemarkung **NEUBURG**

1- Gemarkung **NEUBURG**

7- Joshofen:

01 Joshofen II

02 Joshofener Weiher (VdK)

03 An der Panzerstraße (Donaustraße)

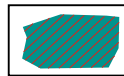
04 Im Verfahren:
Krepe

05 Nußschütt

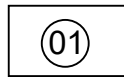
06 Krepe Einbeziehungssatzung



Bebauungsplan rechtsverbindlich



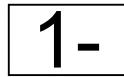
Bebauungsplanüberlappung



Numerierung d. Bebauungspläne



Öffentlich - rechtliche Verträge mit Nummer




Numerierung der Gemarkung:

- 1- Neuburg
- 2- Bergen
- 3- Bittenbrunn
- 4- Bruck
- 5- Feldkirchen
- 6- Heinrichsheim
- 7- Joshofen
- 8- Ried
- 9- Zell
- 10- Heimberg



Gemarkungsgrenze



Stadtgrenze



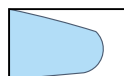
Lärmschutzzonen



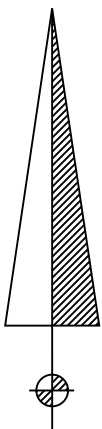
Bahnlinie / Industriegleise



Wald



Gewässer



NORDEN

BEBAUUNGSPLAN - ÜBERSICHT

(DFK-Stand: April 2022 UTM)

Stadtbauamt Neuburg an der Donau

Bearbeitet: SG 603; April 2022, Landsberger