

10- Gemarkung HEIMBERG

8- Gemarkung RIED

3- Gemarkung BITTENBRUNN

Gietlhausen

Ziegelau

Laisacker

Hassellohe

Bittenbrunn

Eulahof

Saliter

1-

NEHRNBO



3- Bittenbrunn:

- | | |
|--|-----------------------------------|
| 01 Am See | 13 Bittenbrunn Ortsmitte |
| 02 Laisacker II | 14 Neubruchstraße |
| 03 Am Aufleck | 15 Monheimer Straße |
| 04 Gietlhausener Straße | 16 Eulatalstraße |
| 05 <u>Im Verfahren:</u>
Monheimer Straße (Laisacker) | 17 Eulatal |
| 06 Im Grund | 18 Gewerbegebiet Monheimer Straße |
| 07 Obere Leitenbergstraße | |
| 08 Eingestellt (09.10.2002):
Schilchermühle / Grünwaldsäge | |
| 09 Bittenbrunner Leite | |
| 10 Aufgehoben (21.12.2005)
Schilchermühle | |
| 11 Eingestellt (02.03.2005):
Außenbereichssatzung | |
| 12 Eingestellt (01.10.2008):
Grünwaldsäge | |

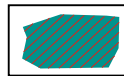
Öffentlich - rechtliche Verträge:

BITTENBRUNN:

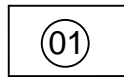
- V3-01: Bittenbrunner Leite **ÜBERPLANT** von BP 3-09
- V3-02: (Innenbereich Köchl) **ÜBERPLANT** von BP 3-14
- V3-03: Gietlhausener Straße



Bebauungsplan rechtsverbindlich



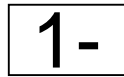
Bebauungsplanüberlappung



Numerierung d. Bebauungspläne



Öffentlich - rechtliche Verträge mit Nummer




Numerierung der Gemarkung:

- 1- Neuburg
- 2- Bergen
- 3- Bittenbrunn
- 4- Bruck
- 5- Feldkirchen
- 6- Heinrichsheim
- 7- Joshofen
- 8- Ried
- 9- Zell
- 10- Heimberg



Gemarkungsgrenze



Stadtgrenze



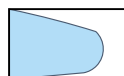
Lärmschutzzonen



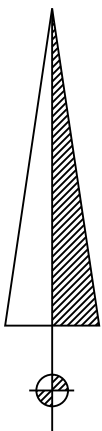
Bahnlinie / Industriegleise



Wald



Gewässer



NORDEN

BEBAUUNGSPLAN - ÜBERSICHT

(DFK-Stand: April 2022 UTM)

Stadtbauamt Neuburg an der Donau

Bearbeitet: SG 603; April 2022, Landsberger