

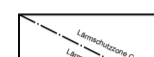
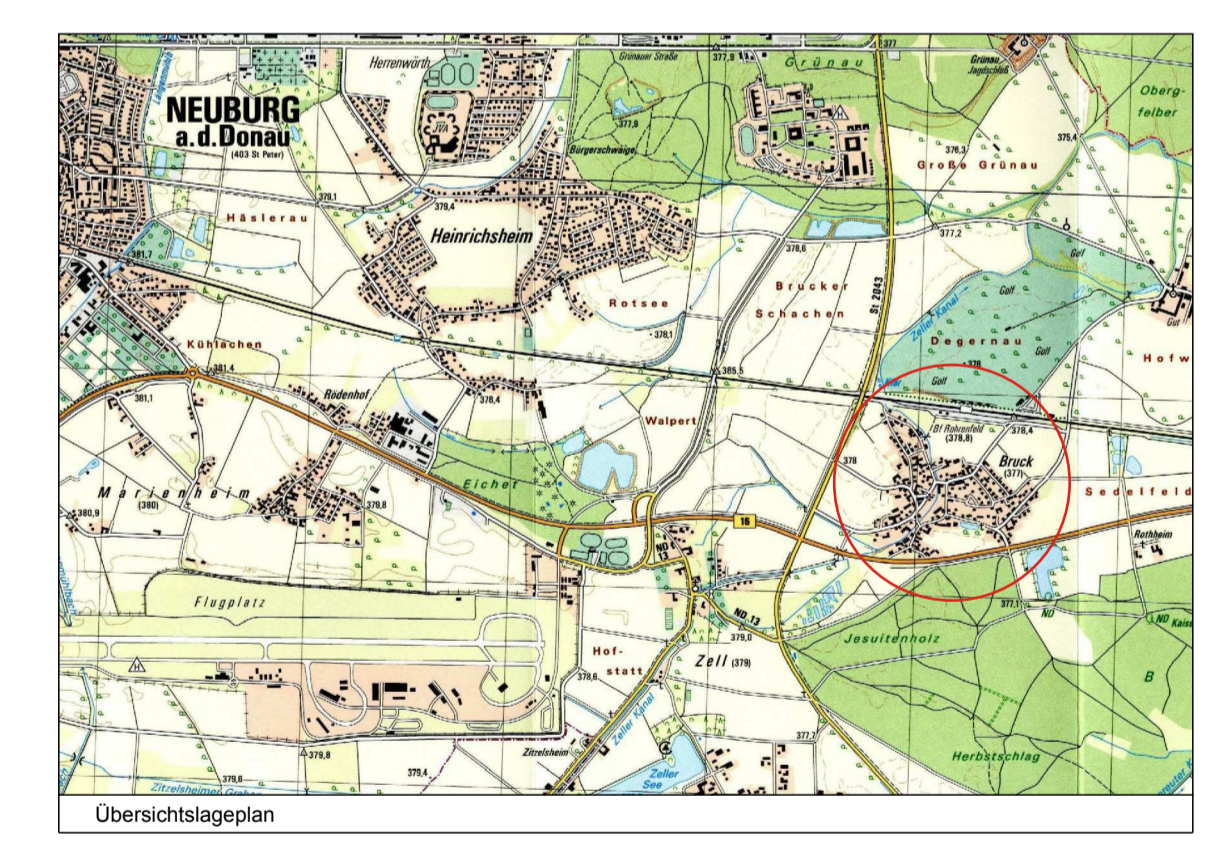


**Bebauungsplan Nr. 4 - 01  
"Innenbereich Bruck"**

- A. Festsetzungen:**
1. Grenzen
    -  1.1 Geltungsbereichsgrenze des Bebauungsplanes
    -  1.1 Geltungsbereichsgrenze angrenzender Bebauungspläne
    -  1.2 Lärmschutzzone

Nr.	Änderung in ...	RV seit:
4-01		27.09.1978

**Stadt Neuburg an der Donau**  
Innenbereichssatzung gem. §34 BauGB  
**"Bruck"**



Originalmaßstab : 1 : 2.000  
Kartengrundlage : Digitale Flurkarte Stand Mai 2009

0 25 50 75 100 m

N

Stadtbauamt Neuburg an der Donau	
Bearbeitet:	
Gezeichnet:	
Geprüft:	
Geändert:	
Digital eingearb.:	05/2009 Schießler
Geprüft:	05/2014 R. Müller

**Innenbereich "Bruck" (Nr. 4-01)**

**M 1 : 2.000**