






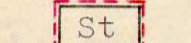

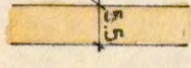
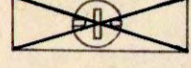








Bebauungsplan "Zeller See"

ZEICHENERKLÄRUNG

a) FESTSETZUNGEN

-  Grenze des räumlichen Geltungsbereiches des Bebauungsplanes
-  Sondergebiete (§ 11 BauNVO)
-  Grünflächen
~~Grünflächengürtel~~  zu erhalt. Bäume  anzupfl. Bäume
-  Baugrenze
-  Sichtfeldbegrenzungslinie
-  Fläche für Stellplätze
-  Verkehrsflächenbegrenzungslinie
-  öffentl. Verkehrsfläche (Ortsstraßen u. Feldwege)
-  Druckminderstation für Gasleitung
-  Wasserfläche  Wasserzapfstelle
-  Badeplatz
- b) HINWEISE
-  Flurstücksgrenze
-  Vorhandenes Wohngebäude
-  Vorhandenes Nebengebäude

STADT NEUBURG A. D. DO., PLANUNGSAMT ANLAGE	
REIFF: Bebauungsplan "Zeller See"	
ZEICHN. NR.	
MASSTAB	M=1:1000
BEARBEITET	5.5.1981/ Herrmann
BERUFT	2.6.81
GEANDERT	NEUBURG A. D. DO.



BEBAUUNGSPLAN:

Die Planunterlage ist nach den Katasterkarten hergestellt worden.
Der Gebäudebestand wurde im ergänzt.

Neuburg a.d. Donau, den 02.06.1981...

Der Planfertiger:
Stadt Neuburg a.d. Donau
-Stadtplanungsamt-
Im Auftrag:



Benke
.....
Stadtbaudirektor
Dipl.-Ing. Benner

Der Entwurf des Bebauungsplanes wurde mit Satzungstext und Begründung gemäß § 2 Abs. 6 BBauG vom 04.02.1983 bis 07.03.1983 in Neuburg a.d. Donau öffentlich ausgelegt.

Neuburg a.d. Donau, den 08.03.1983... Stadt Neuburg a.d. Donau



Lauber
.....
Oberbürgermeister
(Lauber)

Die Stadt hat mit Beschluß des Stadtrates vom 10.05.1983 diesen Bebauungsplan gemäß § 10 BBauG als Satzung erlassen.

Neuburg a.d. Donau, den 10.05.1983... Stadt Neuburg a.d. Donau



Simon
.....
Oberbürgermeister

Die Regierung von Oberbayern hat im Zuge des Anzeigeverfahrens mit Bescheid vom 22.2.1988 Az.: 221/2-4621.1-ND-12-1 (64) erklärt, daß eine Verletzung von Rechtsvorschriften nicht geltend gemacht wird (§ 11 Abs. 3 BauGB).

Simon
Dr. Simon
Abteilungsleiter



..... den 02. DEZ. 1988...
Regierung von Oberbayern

Die Genehmigung wurde am 06.07.1988 durch Veröffentlichung im Amtsblatt des Landkreises Neuburg-Schrobenhausen, der Großen Kreisstadt Neuburg a.d. Donau ~~und der Stadt Schrobenhausen~~ Nr. 24/1988, orteüblich bekanntgemacht.

Der genehmigte Bebauungsplan mit Begründung liegt gemäß § 12 Satz 2 BauGB öffentlich aus.
Der Bebauungsplan ist damit nach § 12 Satz 3 BauGB rechtsverbindlich.

Neuburg a.d. Donau, den 15.11.1988... Stadt Neuburg a.d. Donau



Huniar
.....
Oberbürgermeister
Huniar