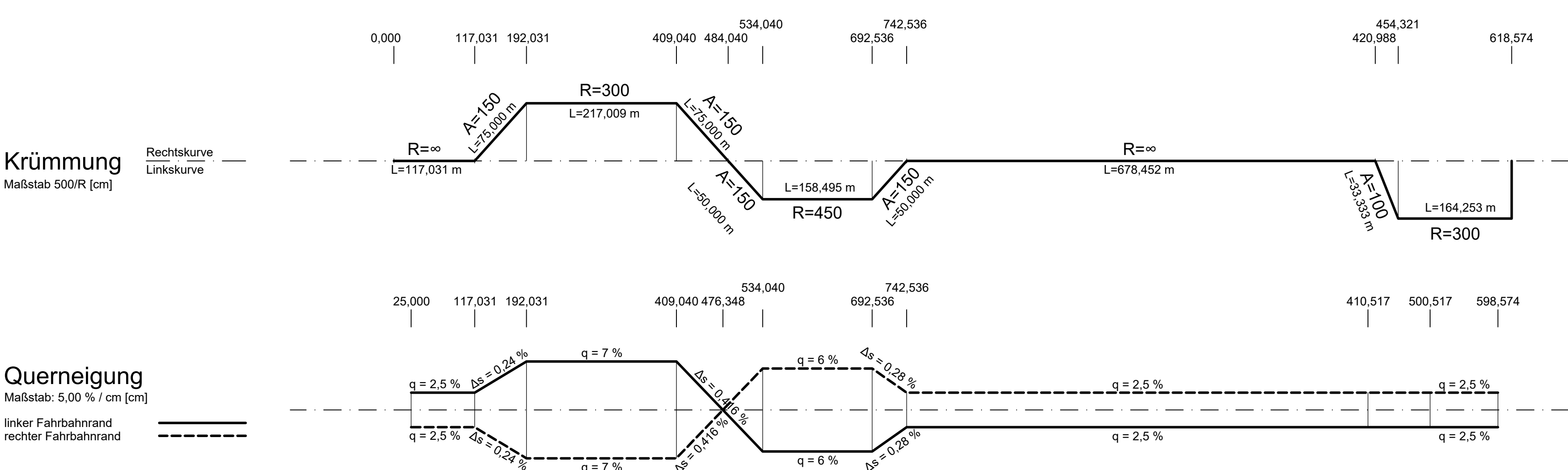
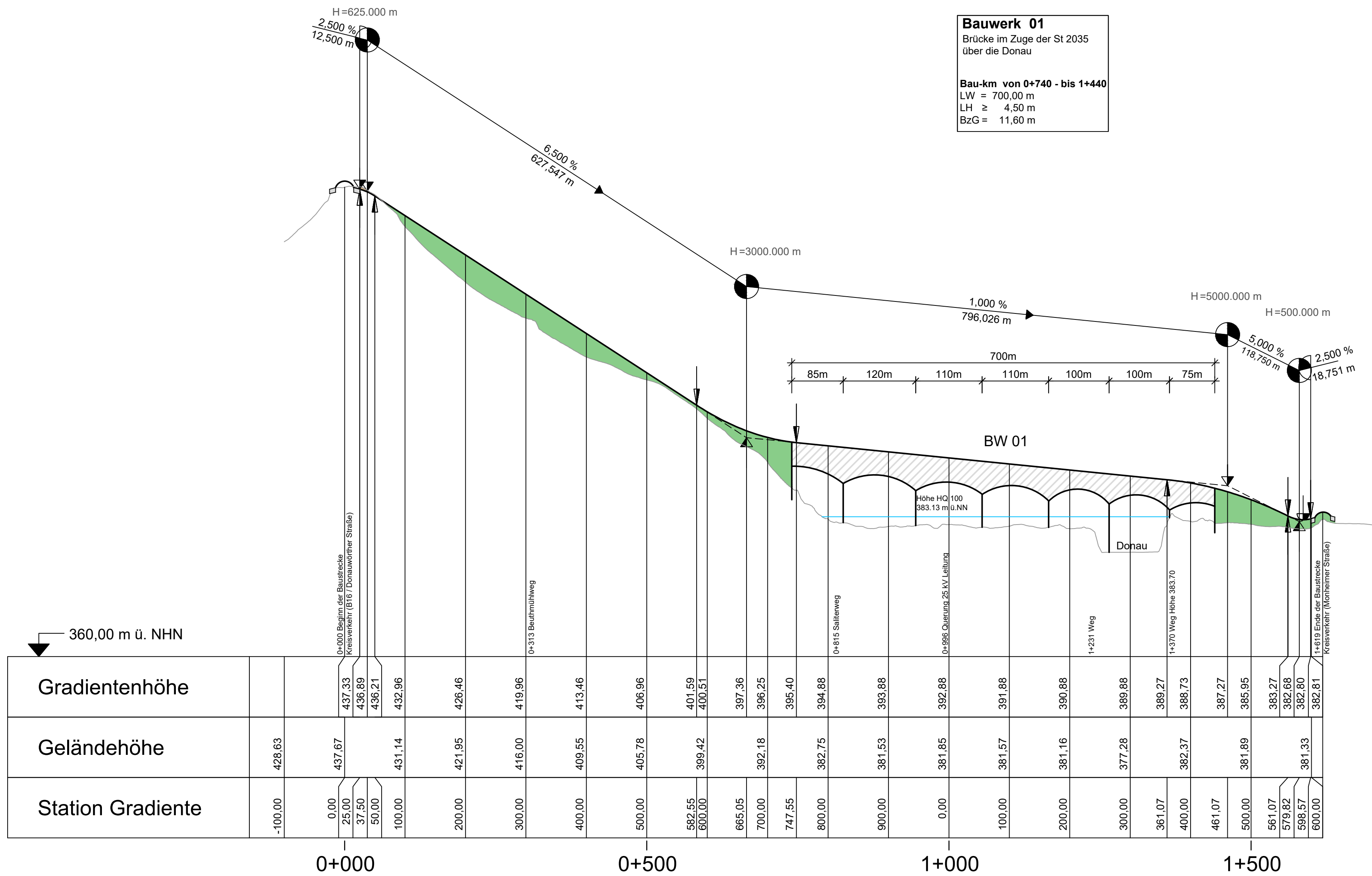
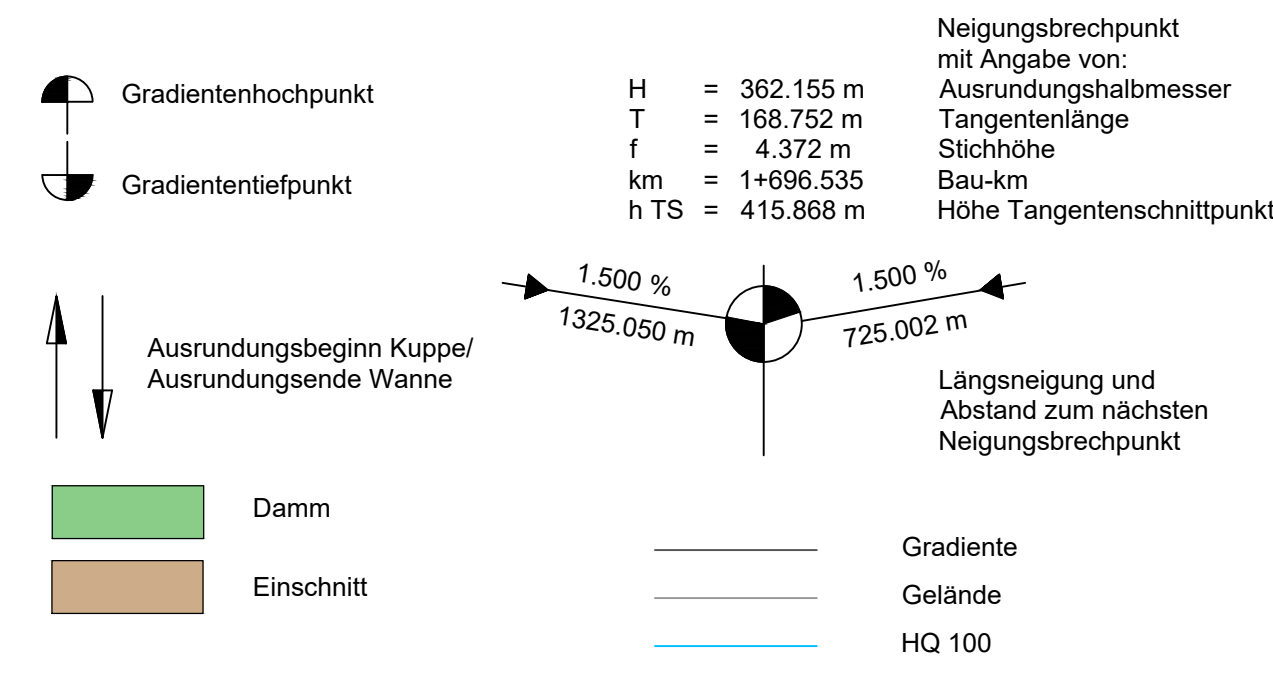


Bauwerk 01
 Brücke im Zuge der St 2035
 über die Donau

Bau-km von 0+740 - bis 1+440
 LW = 700,00 m
 LH ≥ 4,50 m
 BzG = 11,60 m



Zeichenerklärung



 Mayr Beratende Ingenieure PartG mbB Blütenweg 5 86551 Aichach T +49 8251 8750 0 F +49 8251 8750 27 info@mayr-ingenieure.de	bearbeitet	Juni 2021	Schrott
	gezeichnet	Juni 2021	SL
	geprüft	Juni 2021	Mayr
	Projekt-Nr.	2020-311-20	
	Plan-Nr.	2020-311-20_6_Hoehenebene.dwg	
Aichach, den			

Nr.	Art der Änderung	Datum	Zeichen

VORUNTERSUCHUNG

Stadt Neuburg an der Donau Karlsplatz A 12, 86633 Neuburg an der Donau Tel. 08431 55-0, Fax 08431 55-329 E-Mail: stadt@neuburg-donau.de	Unterlage / Blatt-Nr.: 6 / 6 Höhenplan Planfall VI Maßstab: 1 : 5000 / 500
--	--

St 2035 Ortsumfahrung Neuburg	
aufgestellt:	
Neuburg, den	